

Projet éolien des Genévriers – Loiret (45)

Elements Graphiques - Plans façade et masse

Décembre 2022

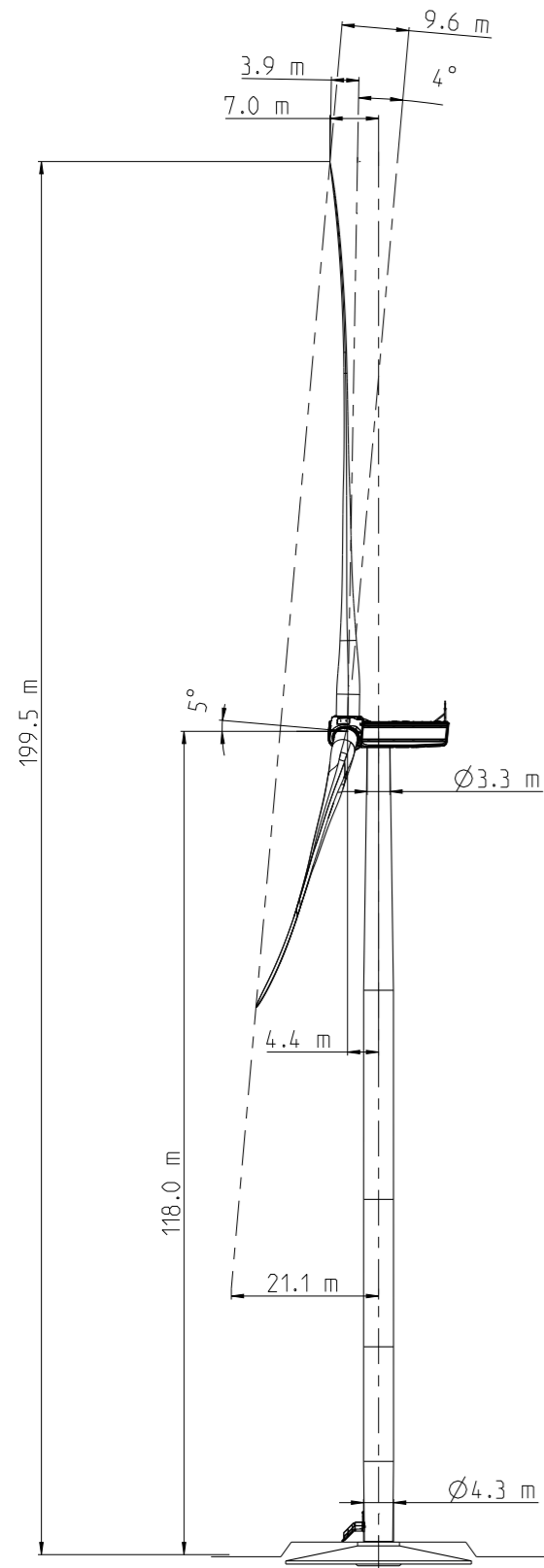

Communes de de Courtempierre, Gondreville et Treilles-en-Gâtinais



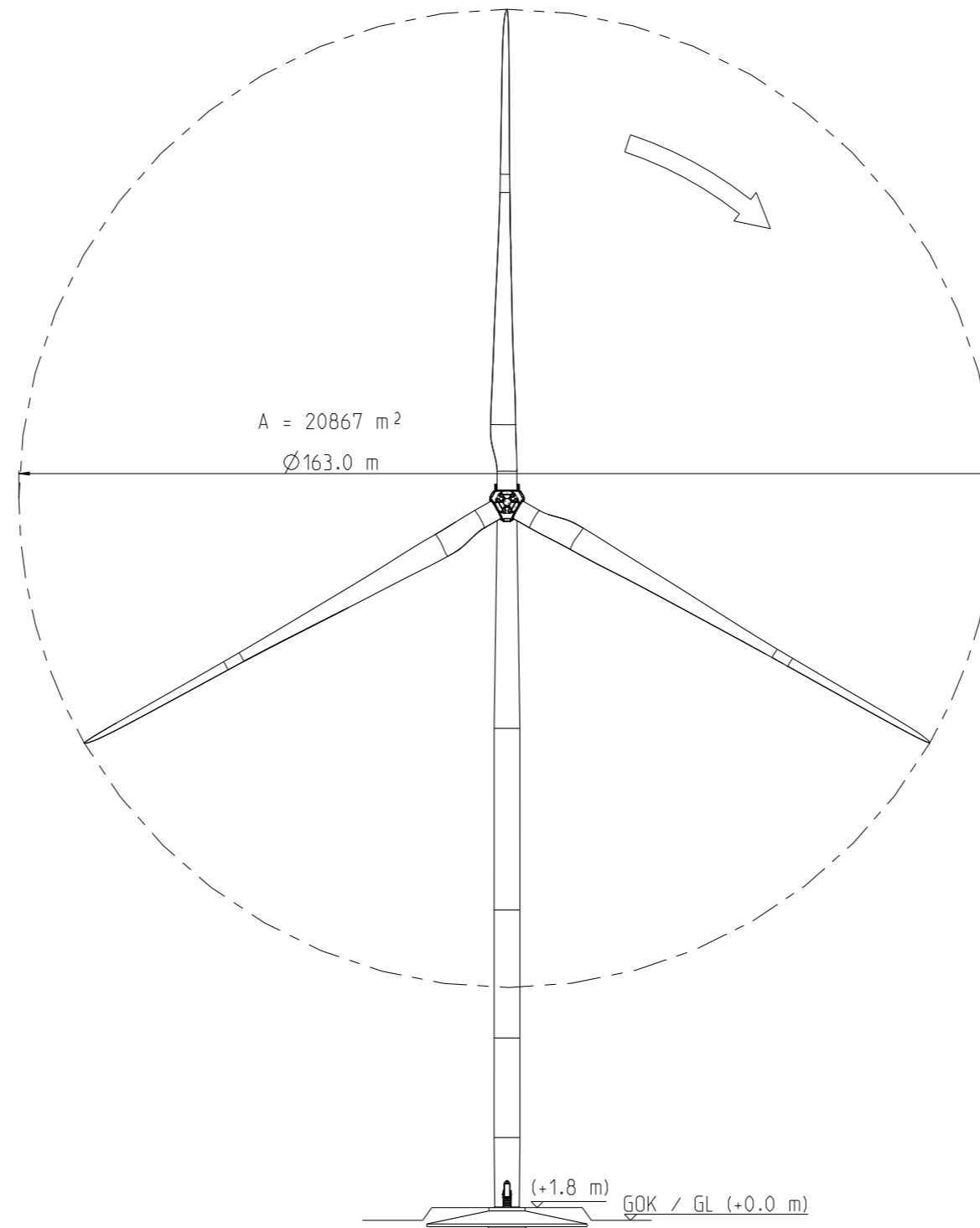
Maître d'ouvrage : VSB Énergies Nouvelles et Intervent

SEPE GENEVRIERS NORD 2

Nacelle



Vue de coté



Vue de face

PARC EOLIEN DES GENÉVRIERS

Département du Loiret (45)

Plan des façades des éoliennes

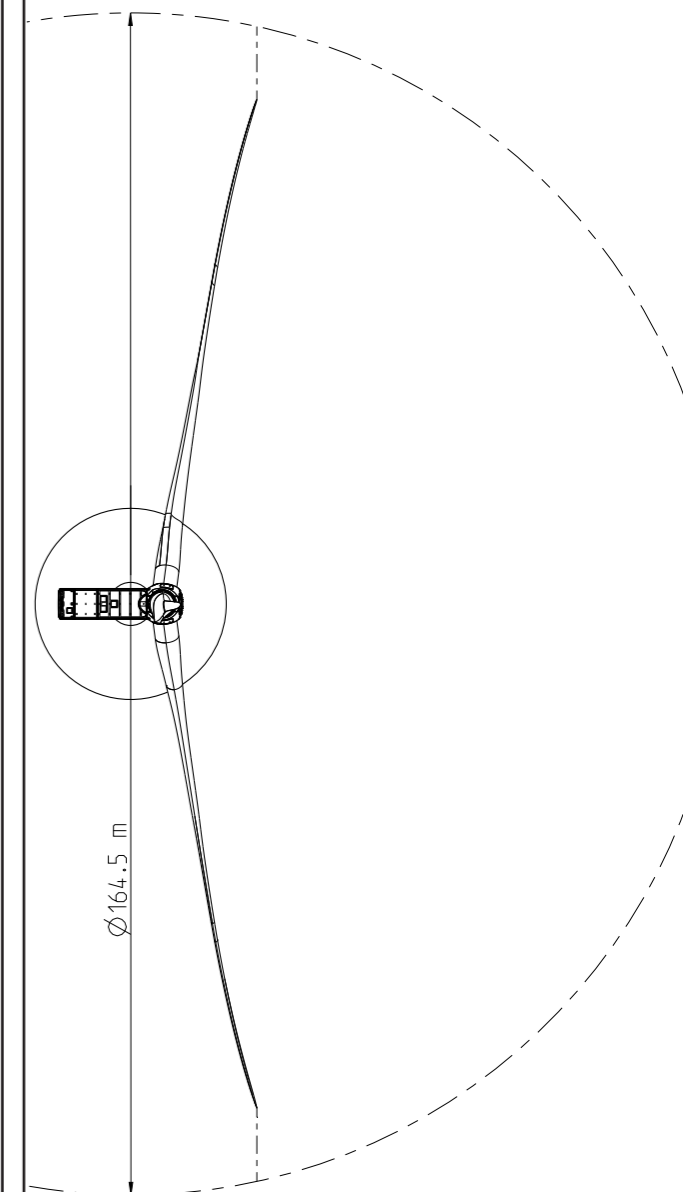


VSB

VSB énergies nouvelles
Parc Oberthur
74 C Rue de Paris
35000 RENNES
Tél. : 02 99 23 99 50
www.vsb-energies.fr

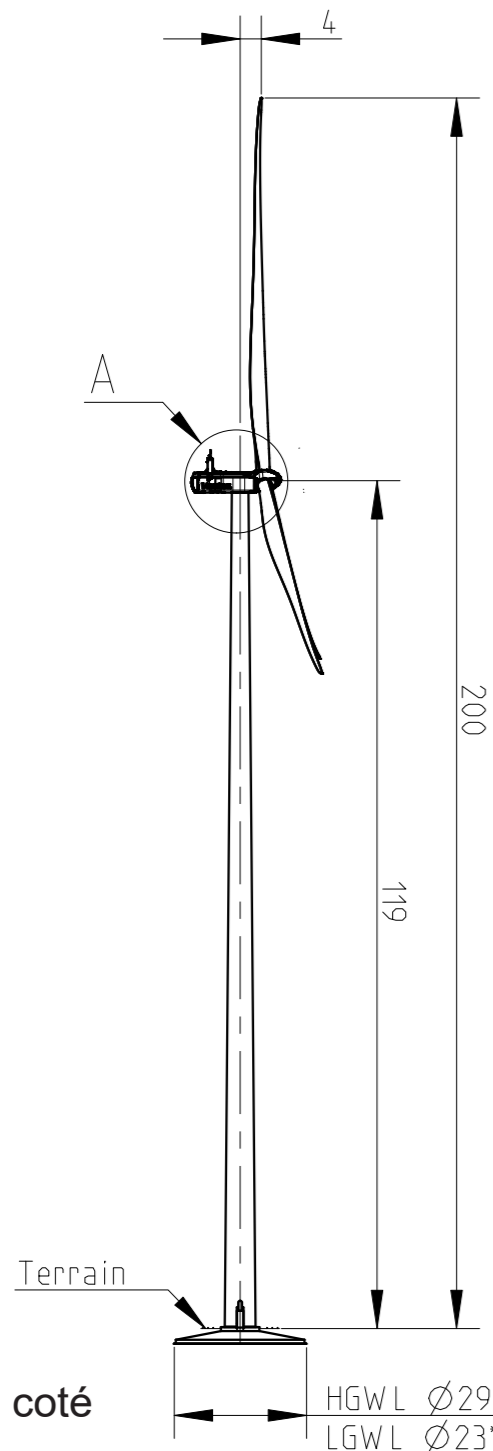
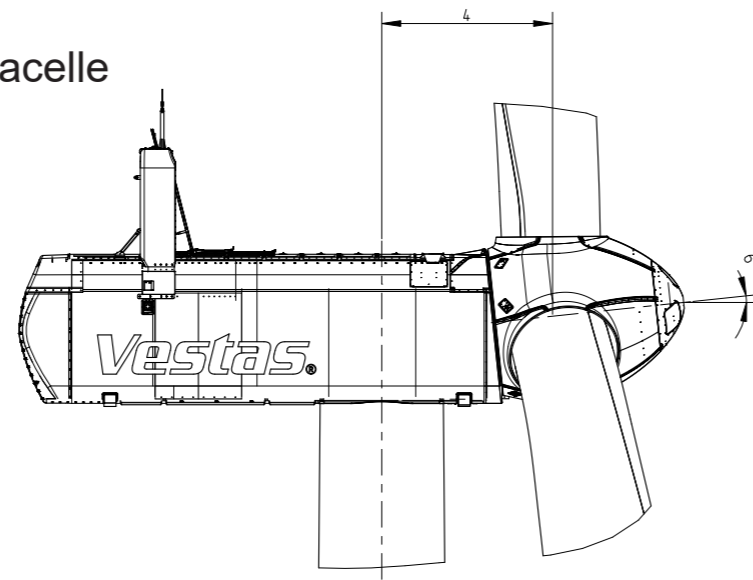
Date : 01/07/2021

Vue de dessus



Vestas V162 HH119 m

Nacelle

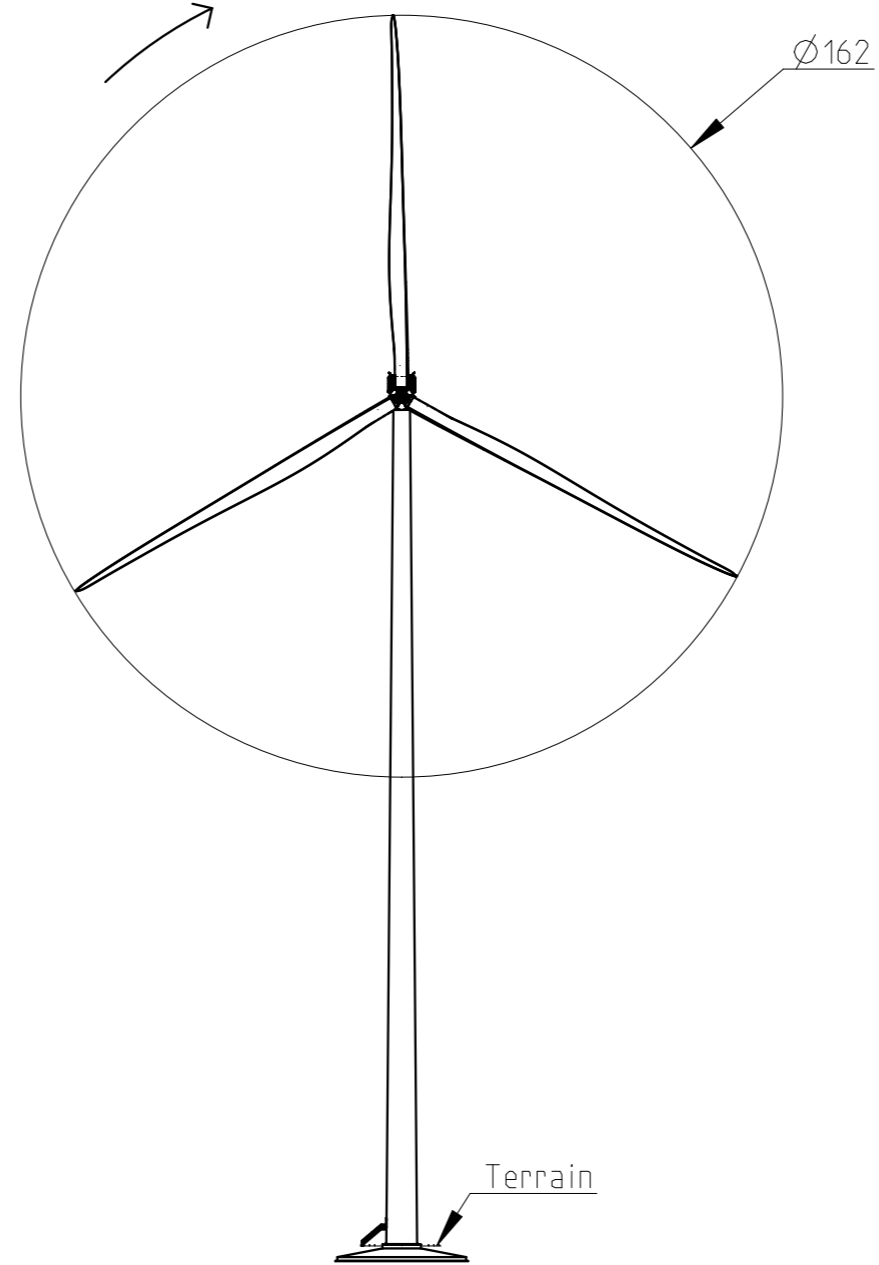


Vue de coté

HGWL $\varnothing 29^*$
 LGWL $\varnothing 23^*$

* Le diamètre des fondations est indicatif et dépend de l'état réel du site

Direction of Rotation



Vue de face

PARC EOLIEN DES GENÉVRIERS

Département du Loiret (45)

Plan des façades des éoliennes

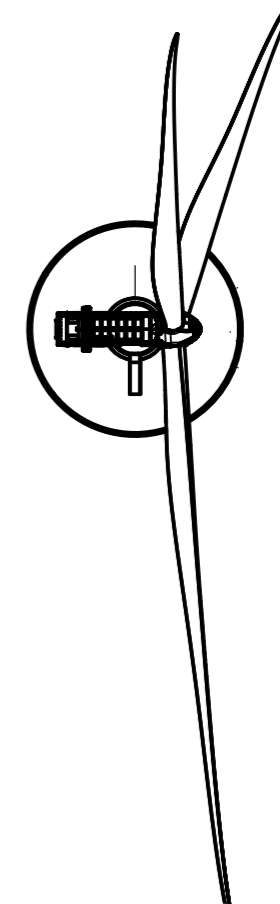


VSB

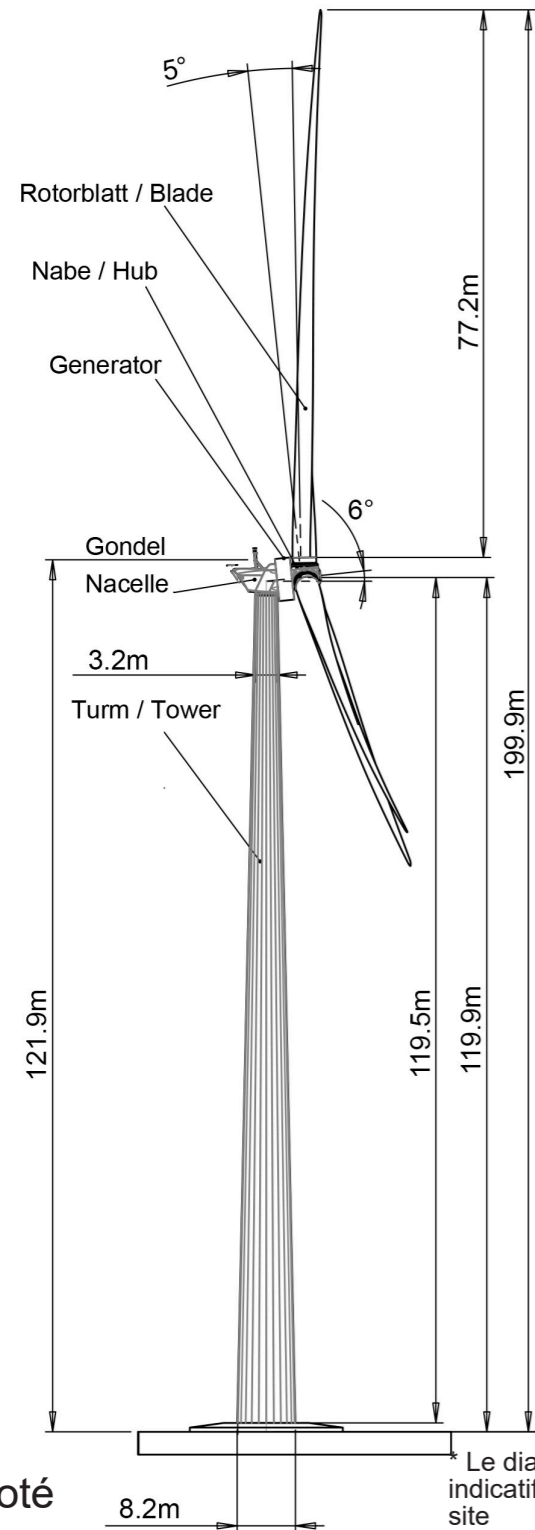
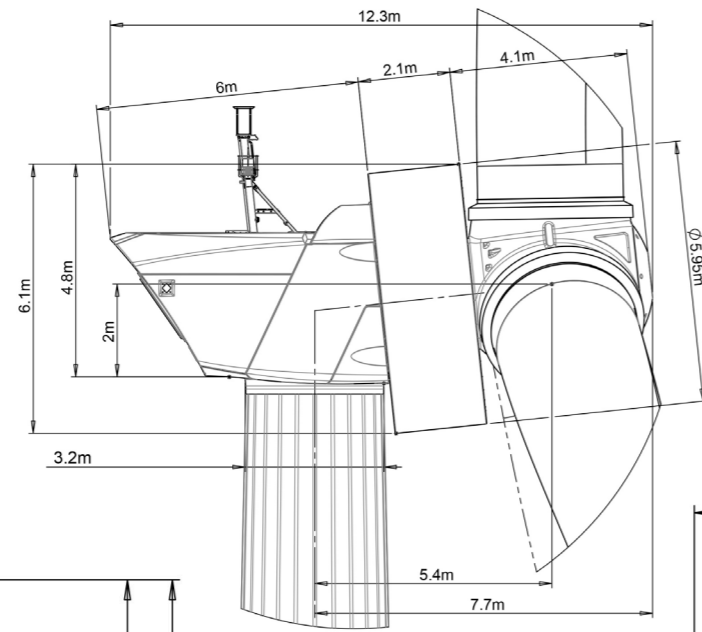
VSB énergies nouvelles
 Parc Oberthur
 74 C Rue de Paris
 35000 RENNES
 Tél. : 02 99 23 99 50
 www.vsb-energies.fr

Date : 01/07/2021

Vue de dessus



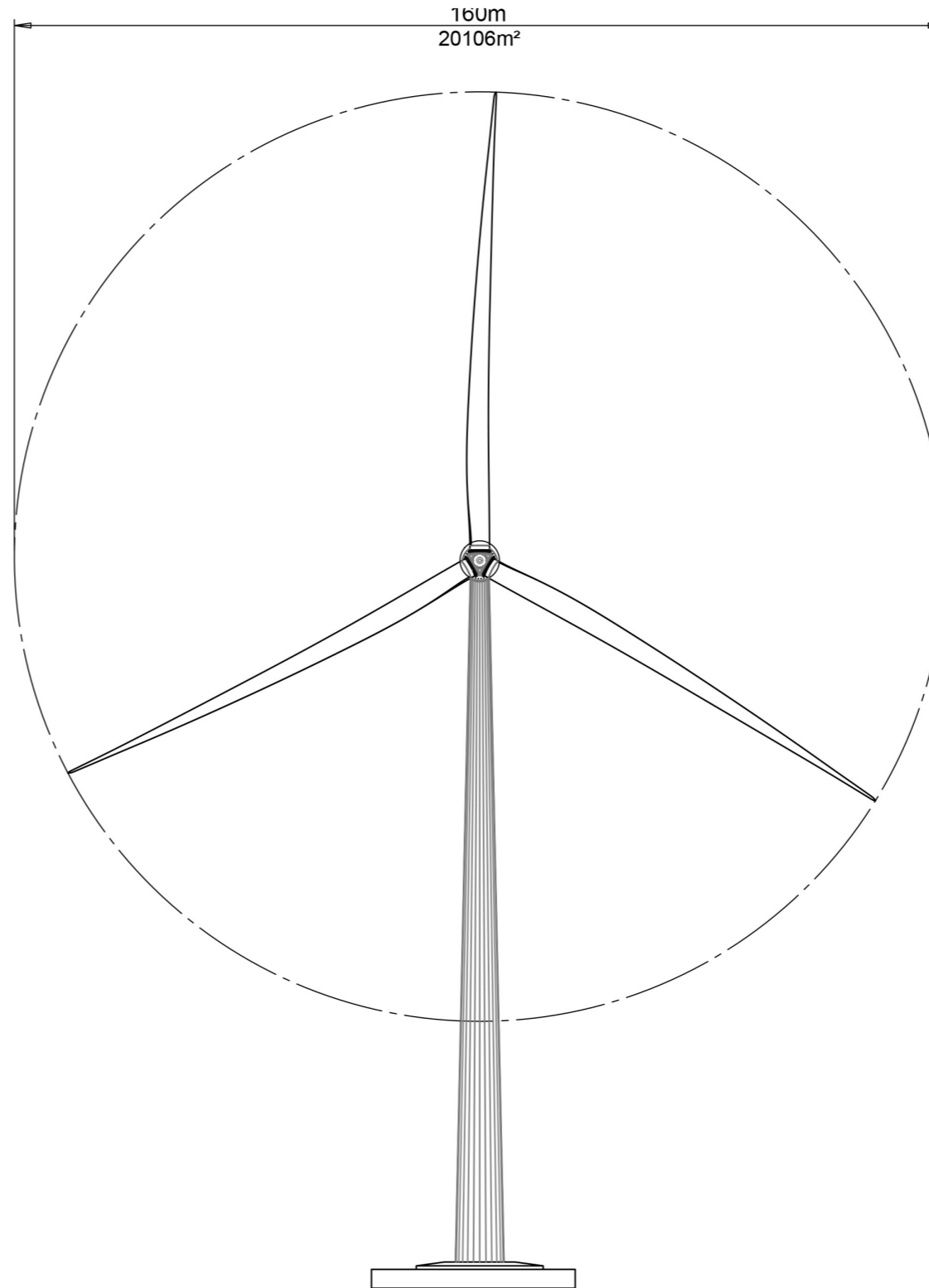
Enercon E160 HH120m
Nacelle



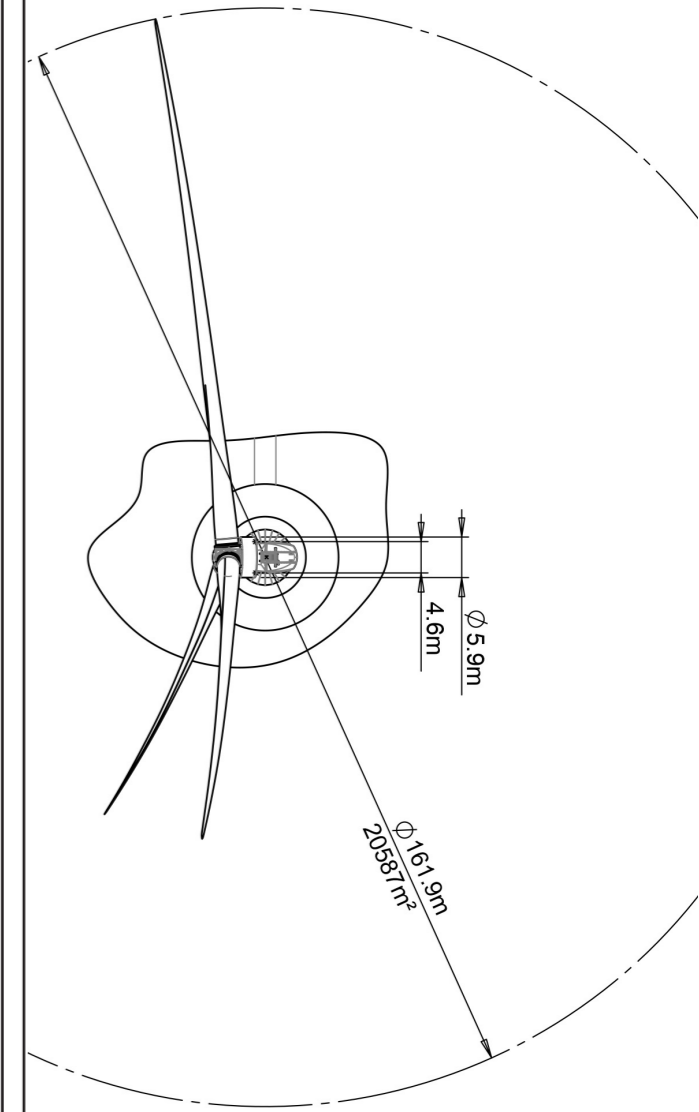
Vue de coté

* Le diamètre des fondations est indicatif et dépend de l'état réel du site

Geländeoberka
Ground level



Vue de face



PARC EOLIEN
DES GENÉVRIERS

Département du Loiret (45)

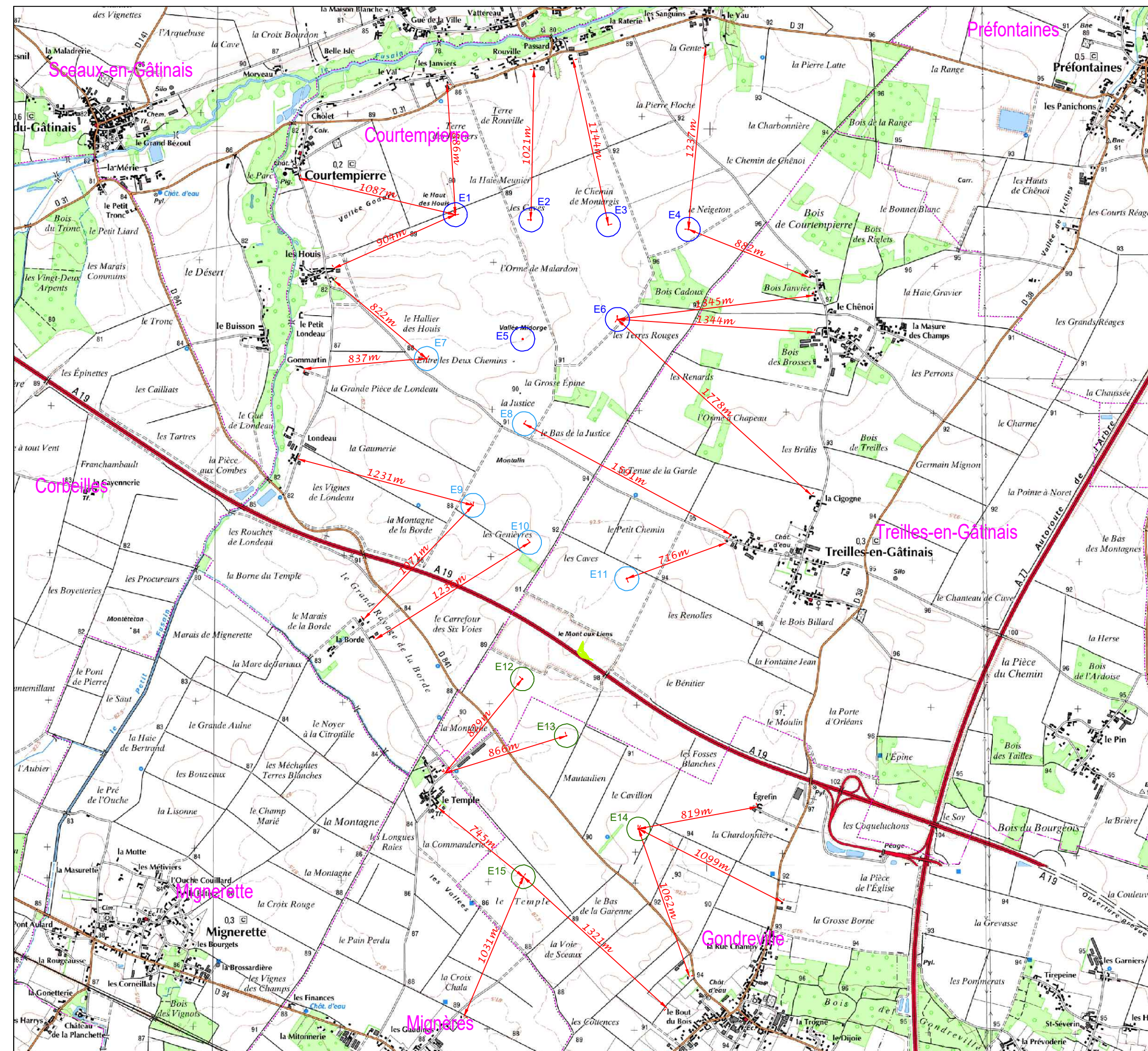
Plan des façades
des éoliennes



VSB

VSB énergies nouvelles
Parc Oberthur
74 C Rue de Paris
35000 RENNES
Tél. : 02 99 23 99 50
www.vsb-energies.fr

Date : 01/07/2021



PARC EOLIEN DES GENÉVRIERS

Département du Loir-et-Cher (45)


Distances entre les éoliennes et les habitations les plus proches



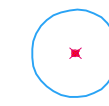
VSB

INTERVENT
l'élan de l'énergie renouvelable

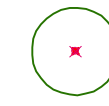
Date	Description	Dessin	Vérfié	Approuvé
05/07/2021	Dépôt DAE	CCK	LG	



Axe des éoliennes et survol des pales
Parc éolien des Génévriers Nord 1



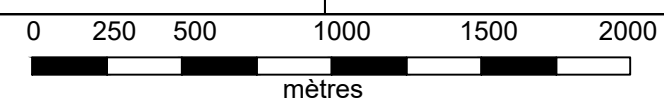
Axe des éoliennes et survol des pales
Parc éolien des Génévriers Nord 2



Axe des éoliennes et survol des pales
Parc éolien des Génévriers Sud

Echelle : 1/25 000

FORMAT : A3



Ce document, propriété de VSB et remis à titre confidentiel, ne peut être utilisé, donné, communiqué ou reproduit sans autorisation écrite.

Courtempierre

ZS 6

E7

ZT 13

ZR 12

ZT 12

ZT 11

ZR 13

ZR 14

Coordonnées E7 Lambert'93

X : 672 135

Y : 6 776 785

Alt : 88m

PARC EOLIEN DES GENÉVRIERS NORD 2

Département du Loiret (45)

Plan de masse
Eolienne E7













VSB

INTERVENT
l'élan de l'énergie renouvelable

Date	Description	Dessin	Vérifié	Approuvé
05/07/2021	Dépôt DAE	CCK	LG	

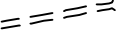



Aménagements définitifs:

-  Axe des éoliennes et survol des pales
Parc éolien des Génévriers Nord 1
-  Axe des éoliennes et survol des pales
Parc éolien des Génévriers Nord 2
-  Axe des éoliennes et survol des pales
Parc éolien des Génévriers Sud
-  Plateforme de levage
-  Surface stabilisée
-  Voirie existante élargie aménagée
-  Accès à créer
-  Plateforme poste de livraison électrique
-  Poste de livraison électrique (9 x 2.6 x 2.5m)
-  Raccordement électrique

Aménagements provisoires:

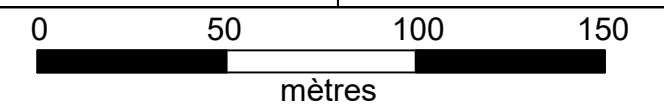
-  Accès autoroute provisoire

Relevé du Géomètre:

-  Limite chemin
-  Végétation
-  Talus / fossés
-  Réseaux

Echelle : 1/2 000

FORMAT : A3



PARC EOLIEN DES GENÉVRIERS NORD 2

Département du Loiret (45)

Plan de masse
Eolienne E8













VSB

INTERVENT
l'élan de l'énergie renouvelable

Date	Description	Dessin	Vérifié	Approuvé
05/07/2021	Dépôt DAE	CCK	LG	

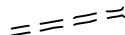
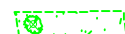


Aménagements définitifs:

-  Axe des éoliennes et survol des pales
Parc éolien des Génévriers Nord 1
-  Axe des éoliennes et survol des pales
Parc éolien des Génévriers Nord 2
-  Axe des éoliennes et survol des pales
Parc éolien des Génévriers Sud
-  Plateforme de levage
-  Surface stabilisée
-  Voirie existante élargie aménagée
-  Accès à créer
-  Plateforme poste de livraison électrique
-  Poste de livraison électrique (9 x 2.6 x 2.5m)
-  Raccordement électrique

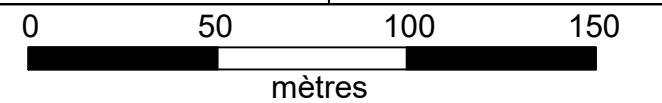
Aménagements provisoires:

-  Accès autoroute provisoire

Relevé du Géomètre:

-  Limite chemin
-  Végétation
-  Talus / fossés
-  Réseaux

Echelle : 1/2 000 FORMAT : A3



ZT 11

Courtempierre

Coordonnées E8 Lambert'93

X : 672 799

Y : 6 776 342

Alt : 89m

ZT 10

ZT 9

E8

ZT 7

ZT 8

ZT 6

ZR 17

ZR 18

PdL
4,5,6

ZR 32

Courtempierre

Coordonnées E9 Lambert'93

X : 672 450

Y : 6 775 788

Alt : 89m

ZR 15

ZR 19

ZR 8

E9

ZR 20

ZR 32

ZR 22

PARC EOLIEN DES GENÉVRIERS NORD 2

Département du Loiret (45)

Plan de masse
Eolienne E9



VSB

INTERVENT
l'élan de l'énergie renouvelable

Date	Description	Dessin	Vérifié	Approuvé
05/07/2021	Dépôt DAE	CCK	LG	

Aménagements définitifs:

- Axe des éoliennes et survol des pales
Parc éolien des Génévriers Nord 1
- Axe des éoliennes et survol des pales
Parc éolien des Génévriers Nord 2
- Axe des éoliennes et survol des pales
Parc éolien des Génévriers Sud
- Plateforme de levage
- Surface stabilisée
- Voirie existante élargie aménagée
- Accès à créer
- Plateforme poste de livraison électrique
- Poste de livraison électrique (9 x 2.6 x 2.5m)
- Raccordement électrique

Aménagements provisoires:

- Accès autoroute provisoire

Relevé du Géomètre:

- Limite chemin
- Végétation
- Talus / fossés
- Réseaux

Echelle : 1/2 000

FORMAT : A3



Courtempierre
ZR 32

E10

ZR 25

ZR 31

ZR 23

ZR 30

ZR 29

ZR 27

ZR 28

ZR 26

YI 1

Coordonnées E10 Lambert'93

X : 672 835

Y : 6 775 537

Alt : 93m

ZR 23

Treilles-en-Gâtinais

PARC EOLIEN DES GENÉVRIERS NORD 2

Département du Loiret (45)








Plan de masse
Eolienne E10



INTERVENT
l'élan de l'énergie renouvelable

Date	Description	Dessin	Vérifié	Approuvé
05/07/2021	Dépôt DAE	CCK	LG	

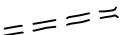



Aménagements définitifs:

-  Axe des éoliennes et survol des pales
Parc éolien des Génévriers Nord 1
-  Axe des éoliennes et survol des pales
Parc éolien des Génévriers Nord 2
-  Axe des éoliennes et survol des pales
Parc éolien des Génévriers Sud
-  Plateforme de levage
-  Surface stabilisée
-  Voirie existante élargie aménagée
-  Accès à créer
-  Plateforme poste de livraison électrique
-  Poste de livraison électrique (9 x 2.6 x 2.5m)
-  Raccordement électrique

Aménagements provisoires:

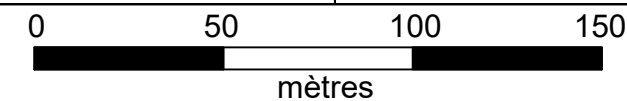
-  Accès autoroute provisoire

Relevé du Géomètre:

-  Limite chemin
-  Végétation
-  Talus / fossés
-  Réseaux

Echelle : 1/2 000

FORMAT : A3



E11

YI 1

YI 2

Coordonnées E11 Lambert'93
 X : 673 496
 Y : 6 775 291
 Alt : 93m

Treilles-en-Gâtinais

PARC EOLIEN DES GENÉVRIERS NORD 2

Département du Loiret (45)

Plan de masse
Eolienne E11



INTERVENT
l'élan de l'énergie renouvelable

Date	Description	Dessin	Vérifié	Approuvé
05/07/2021	Dépôt DAE	CCK	LG	

Aménagements définitifs:

- Axe des éoliennes et survol des pales
Parc éolien des Génévriers Nord 1
- Axe des éoliennes et survol des pales
Parc éolien des Génévriers Nord 2
- Axe des éoliennes et survol des pales
Parc éolien des Génévriers Sud
- Plateforme de levage
- Surface stabilisée
- Voirie existante élargie aménagée
- Accès à créer
- Plateforme poste de livraison électrique
- Poste de livraison électrique (9 x 2.6 x 2.5m)
- Raccordement électrique

Aménagements provisoires:

- Accès autoroute provisoire

Relevé du Géomètre:

- Limite chemin
- Végétation
- Talus / fossés
- Réseaux

Echelle : 1/2 000

FORMAT : A3



Courtempierre

ZT 10

ZR 18

ZR 119

ZR 32

Coordonnées PdL4 Lambert'93
X : 672 622
Y : 6 776 353
Alt : 91m

Coordonnées PdL5 Lambert'93
X : 672 629
Y : 6 776 346
Alt : 91m

Coordonnées PdL6 Lambert'93
X : 672 637
Y : 6 776 340
Alt : 91m

PARC EOLIEN DES GENÉVRIERS NORD 2











Département du Loiret (45)


Plan de masse
Postes de livraison électrique PdL4,5 & 6

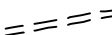





INTERVENT
l'élan de l'énergie renouvelable

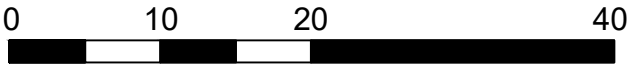
Date	Description	Dessin	Vérifié	Approuvé
05/07/2021	Dépôt DAE	CCK	LG	

- Aménagements définitifs:**
-  Axe des éoliennes et survol des pales
Parc éolien des Génévriers Nord 1
 -  Axe des éoliennes et survol des pales
Parc éolien des Génévriers Nord 2
 -  Axe des éoliennes et survol des pales
Parc éolien des Génévriers Sud
 -  Plateforme de levage
 -  Surface stabilisée
 -  Voirie existante élargie aménagée
 -  Accès à créer
 -  Plateforme poste de livraison électrique
 -  Poste de livraison électrique (9 x 2.6 x 2.5m)
 -  Raccordement électrique

- Aménagements provisoires:**
-  Accès autoroute provisoire

- Relevé du Géomètre:**
-  Limite chemin
 -  Végétation
 -  Talus / fossés
 -  Réseaux

Echelle : 1/500 FORMAT : A3



0 10 20 40
mètres

Ce document, propriété de VSB et remis à titre confidentiel, ne peut être utilisé, donné, communiqué ou reproduit sans autorisation écrite.